



**Document FAO Copemed**

**REPUBLIQUE ALGERIENNE DEMOCRATIQUE ET POPULAIRE  
MINISTERE DE LA PECHE ET DES RESSOURCES HALIEUTIQUES  
Centre National d'Etudes et de Documentation pour  
la Pêche et l'Aquaculture**

**LA PECHE ARTISANALE EN ALGERIE**

**SAHI Mohand Akli et BOUAICHA Mohamed**

**Alger - Mai 2003**

## TABLE DES MATIERES

		<u>Page</u>
I	INTRODUCTION .....	1
II	CONCEPTION DE L'ETUDE .....	2
	2.1 PRESENTATION DES ZONES DE L'ETUDE.....	2
	2.2 ENQUETE PECHE ARTISANALE.....	3
	2.2.1 Préparation de l'enquête.....	3
	2.2.2 Phase de l'enquête.....	3
	2.2.3 Phase après l'enquête .....	4
III	SITUATION DE LA PECHE ARTISANALE EN MEDITERRANEE ALGERIENNE .....	5
	3.1 PRESENTATION DES DONNEES PAR WILAYA COTIERE.....	5
	3.2 DESCRIPTION DES SITES.....	10
	3.2.1 Les ports de pêches.....	11
	3.2.2 Sites des plages ouvertes.....	12
	3.2.3 Sites à abris aménagés.....	13
	3.2.4 Sites à abris naturels.....	13
	3.3 ANALYSE DES ENGINS DE PECHE UTILISES.....	15
	3.3.1 Distribution des engins de pêche.....	15
	3.3.2 Présentation des engins de pêche .....	16
	A. Métiers utilisant les filets .....	16
	B. Les lignes et hameçons .....	16
	C. Les lignes à main .....	17
IV	DIVERS .....	18
	4.1 Commercialisation des produits de la pêche .....	18
V	CONCLUSION.....	19

## PREFACE

Depuis sa création le projet COPEMED est à l'origine de diverses activités visant à améliorer la connaissance du monde de la pêche en Méditerranée Occidentale. Cette activité, concernant le recueil d'informations sur le secteur de la pêche artisanale au niveau régional, a été mise en place pour mieux connaître les éléments constitutifs du secteur et d'en étudier les interactions.

Compte tenu des divers niveaux de connaissance du secteur de la pêche artisanale dans chaque pays, le projet COPEMED a offert la possibilité de mettre en place et de tester un tel programme dans sa région de compétence (Maroc, Algérie, Tunisie, Libye, Malte, Italie, France, Espagne).

Ce travail intéresse l'activité Pêche Artisanale en Algérie, il a été mis en œuvre en s'appuyant sur les compétences nationales du groupe de chercheurs du CNDPA Centre National d'Etudes et de Documentation pour la Pêche et l'Aquaculture sous l'impulsion et la coordination régionale de Mr. S.R. Coppola (FAO-FIR) qu'à suivi et guidé le développement de ce programme de travail<sup>1</sup>.

---

<sup>1</sup> **Note:** Pour toute information complémentaire, se référer au document:  
Inventory of Artisanal Fishery Communities in the Western Central Mediterranean  
Salvatore R. Coppola, FAO-COPEMED Project, September 2001



## I INTRODUCTION

La Méditerranée Algérienne à une pêche artisanale qui se situe parmi les activités à petites pêches et un faible rentabilité.

La pêche artisanale en Algérie est une source de vie des pêcheurs complétée dans certains cas par d'autres activités comme l'agriculture et le commerce.

Elle est exercée par des petites barques d'une dimension allant de 3 à 9 m avec une puissance variant de 5 à 40 CV et d'un équipage de 2 à 8 pêcheurs en fonction des engins à utiliser.

Cette activité s'applique au niveau du plateau continental et dans les zones très côtières. Sa durée en mer n'est pas prolongée, elle se limite en quelques heures pour atteindre les zones de pêches.

Suite à l'accord entre le projet COPEMED et le Ministère de la pêche et des ressources halieutiques, il a été décidé d'effectuer un nouvel inventaire de la situation actuelle de la pêche artisanale intitulé (inventaire 2) qui consiste à :

- Analyser l'ensemble des métiers des différentes régions.
- Faire une description géographique et physique de tous les débarcadères situés le long du littoral algérien.

## II CONCEPTION DE L'ETUDE

### 2.1 PRESENTATION DES ZONES DE L'ETUDE

La méditerranée Algérienne est limitée par les frontières Algéro-Marocaine à l'Ouest et Algéro-Tunisienne à l'EST.

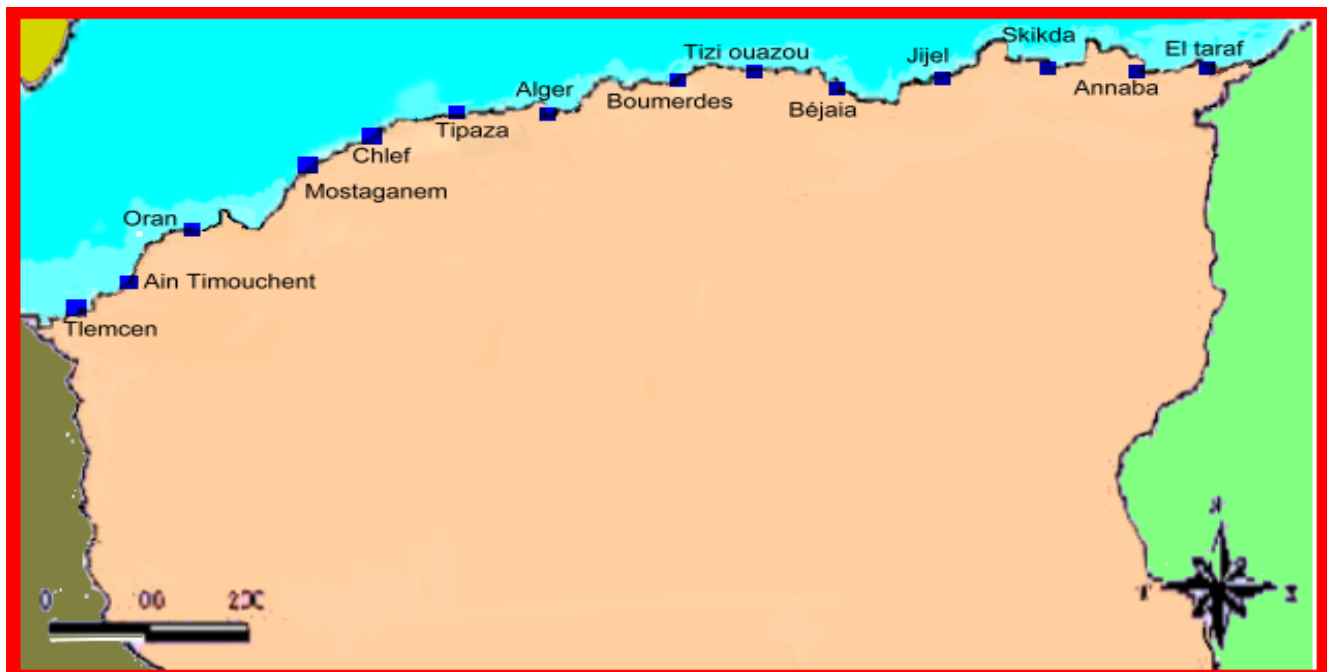
La longueur de son littoral est de l'ordre de 1280 Km de côté ses profondeurs maritimes sont irrégulières avec un relief de fond dans sa majorité accidenté.

Pour nous faciliter les interventions on a fait un zonage comme suit :

La zone Est qui va d'EL KALA à BEJAIA.

La zone Centre de BEJAIA à TENES.

La zone Ouest de TENES à TLEMCEN.



*Figure 1 : Carte de la Méditerranée Algérienne*

## 2.2 ENQUETE PECHE ARTISANALE

La préparation et la réalisation de l'enquête sur l'activité de la pêche artisanale se sont déroulées en trois phases pour ce deuxième inventaire.

### 2.2.1 Préparation de l'enquête

Le travail s'est déroulé en atelier du 30/09/2002 au 30/10/2002 avec la collaboration de M. Valerio Crespi consultant auprès du projet FAO/COPEMED. Cette mission a assuré:

- L'introduction des activités de la pêche artisanale effectuée par COPEMED.
- L'installation de la base de données ArtFimed.
- L'initiation à l'utilisation et manipulation de cette base de données.
- Les différentes démarches à suivre durant l'enquête sur le terrain en adoptant des fiches relatives aux ports et métiers à remplir.
- L'imprégnation sur le terrain avec le consultant FAO/COPEMED au niveau des deux ports et un site de référence pour mieux maîtriser les éléments de collectes affines de :
  - Identifier les ports
    - Nom du port
    - Description
    - Localisation géographique
    - Effectifs des marins et le nombre de barques opérationnelles
  - Analyser tous les métiers
    - Nom de l'engin (local et FAO)
    - Espèces ciblées (noms scientifique et local)
    - Espèces accessoires (noms scientifique et local)
    - Zone de pêche
    - Saisons de pêches
    - Description des métiers

### 2.2.2 Phase de l'enquête

L'enquête pêche artisanale s'est déroulée durant la période allant du 10/10/2002 à fin décembre 2002 pour :

- Le temps prévu à la collecte des données dans chacune des wilayas .
- La validation et saisie de ces données.
- Les traitements et rédaction du rapport descriptif.

L'enquête a été exécutée par un appui technique et un suivi pour les initiations à la collecte des données et la rédaction du rapport final par :

Monsieur SAHI Mohand Akli ingénieur d'application chef de file.  
Monsieur BOUAICHA Mohamed Technicien des pêches.

L'enquête s'est déroulée au niveau de l'ensemble des sites du littoral. Les informations ont été collectées auprès des pêcheurs de petits métiers, dans les 64 sites recensés y compris les ports qui abritent les senneurs et les chalutiers.

Les enquêteurs se chargent de remplir les deux fiches (port et métier) après les relevés de coordonnées géographiques du site à étudier moyennant un GPS.

On note aussi des prises de photos représentant le site et l'engin de pêche dans certains cas.

### 2.2.3 Phase après l'enquête

Les données ont été transmises au CNDPA pour être dépouiller afin de les corriger pour ensuite les saisir au fur et à mesure.

La saisie des données a été exécutée par nous même directement en les insérant dans la base de données ARTFimed.

Pour le traitement on a utilisé le logiciel ExEl afin de nous faciliter la conception des tableaux et l'exploitation des différents paramètres d'analyse croisée dynamique.

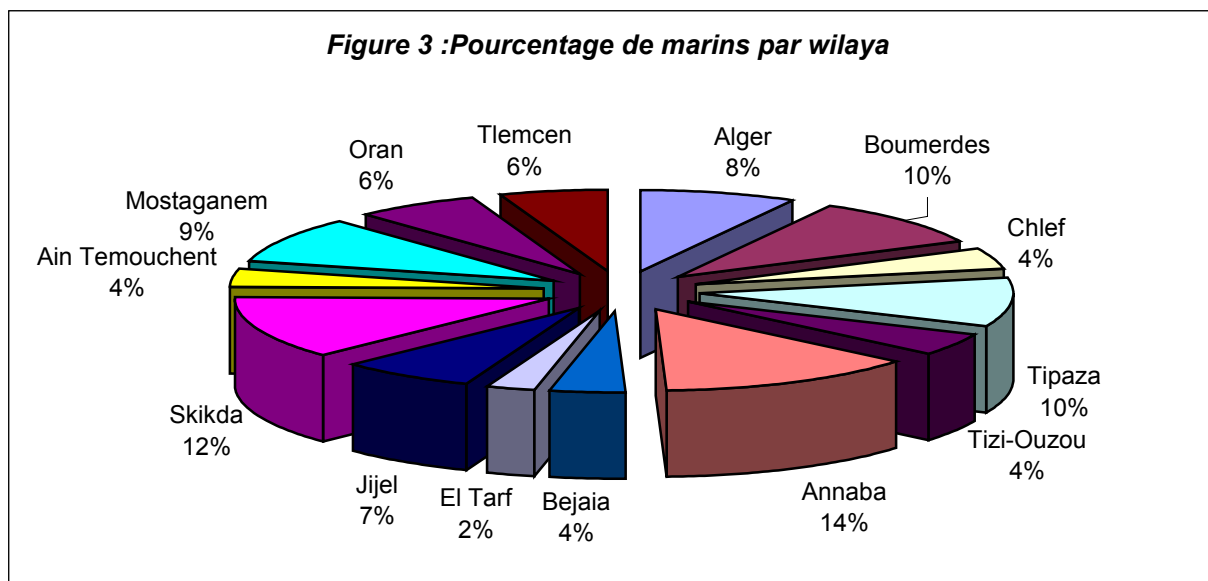
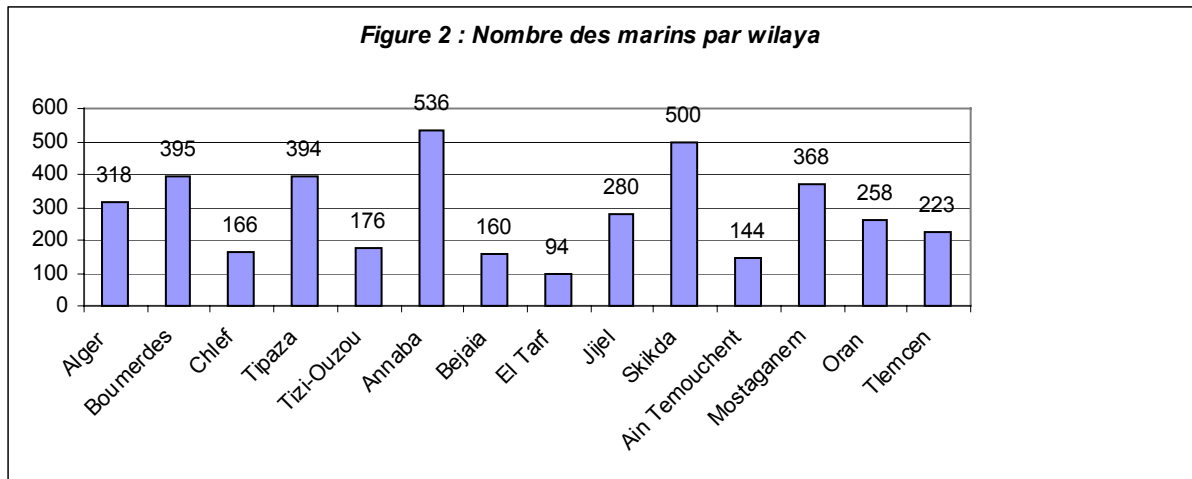
### III SITUATION DE LA PECHE ARTISANALE EN MEDITERRANEE ALGERIENNE

#### 3.1 PRESENTATION DES DONNEES PAR WILAYA COTIERE

La Méditerranée algérienne est composée de 14 wilayas à façades maritimes dont cinq au Centre, six à l'Est et quatre à l'Ouest du pays.

Le nombre total de sites recensés est de l'ordre de 64 dont 32 ports, 23 plages d'échouage 4 abris aménagés et 4 abris naturels qui comptent un total de 1646 barques actives offrant un emploi direct à 4012 marins pêcheurs tout âges confondus. Généralement c'est des marins jeunes ayant acquis le métier auprès de leurs parents marins pêcheurs. Les vieux marins en retraites ce sont reconvertis en ramendeurs de filets.

Le nombre de marins par site est comme suit voir figure :



La wilaya de Annaba compte le grand nombre avec 536 marins pour une moyenne de 4 marins environ par barque.

La seconde wilaya, Skikda compte 229 barque pour 500 marins avec une moyenne généralement la même que les autres avec 2 marins par métier.

La wilaya d'El Tarf la seule qui est dotée d'un seul port de pêche se trouvant à El Kala près des frontières Algéro-Tunisienne qui compte 41 embarcations avec 94 marins.

Le nombre de marin pour toutes les wilayas est de 2 a 3 marins à l'exception de Annaba 4 par barque.

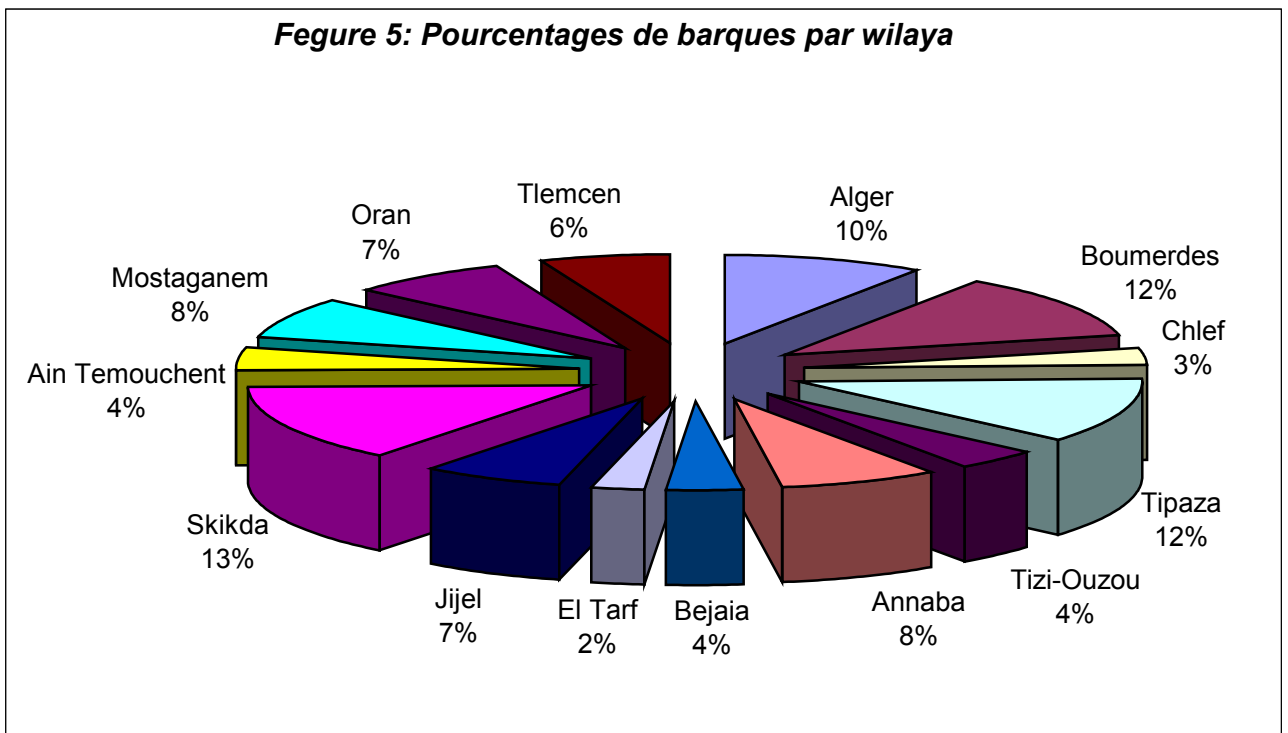
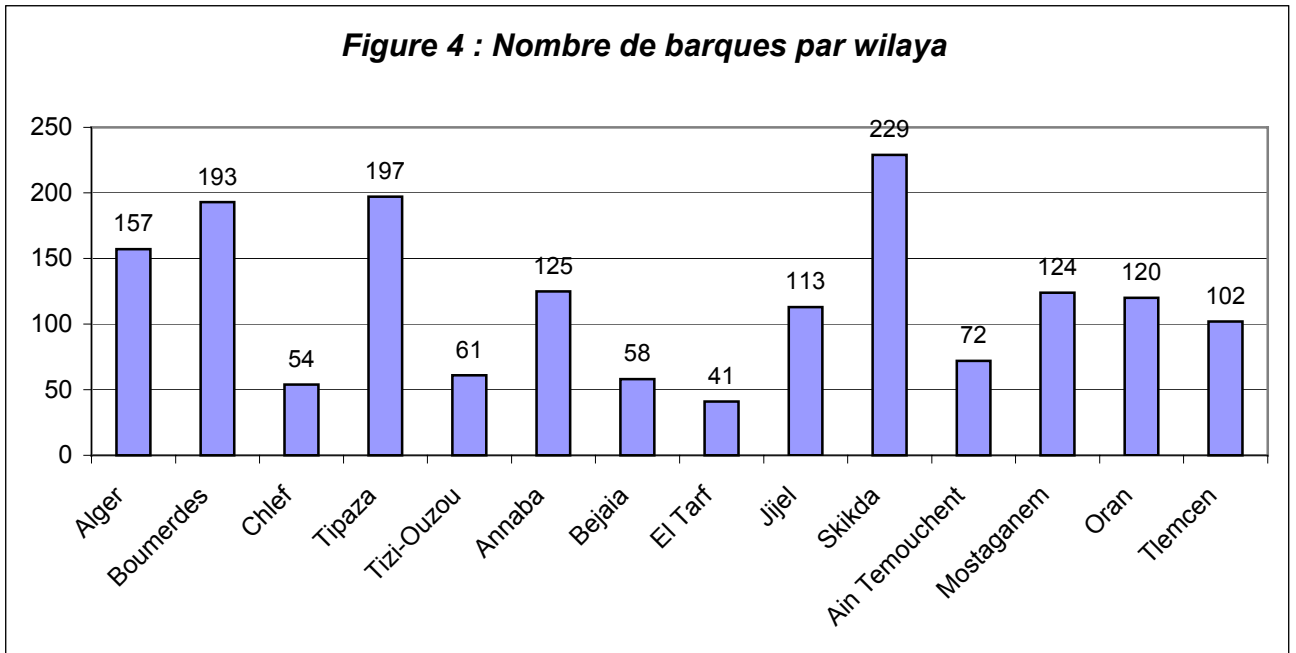
La présence des engins de pêche composés de trémail sont dominant dans toutes les wilayas à l'exception de Skikda, Boumerdes et Alger. Les espèces ciblées sont le rouget, mustel, pagre.

**Tableau 1: Résultats de l'enquête pêche artisanale**

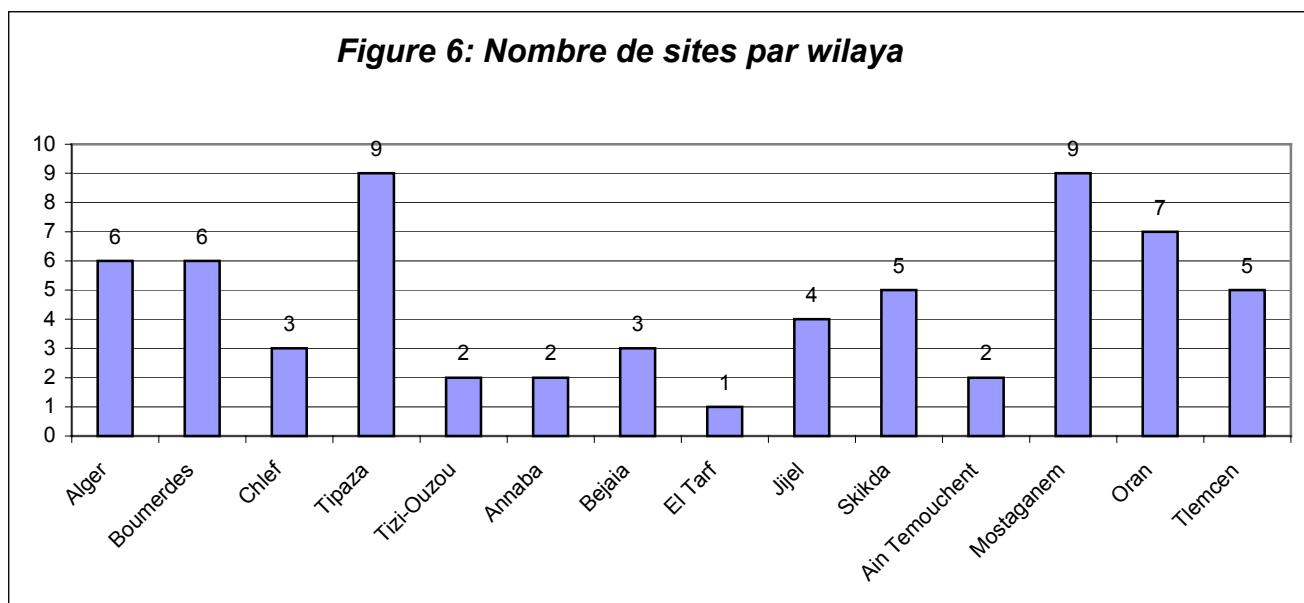
<i>Region</i>	<i>Wilaya</i>	<i>Sites</i>	<i>Barques</i>	<i>Marins</i>	<i>Engins</i>	<i>Espèces</i>
<b>Centre</b>	<b>Alger</b>	6	157	318	Filet maillant déri	Limon, Bonite, Pageot, Bazougue
					Palangre dérivant	Thon, Brochet, Espadon
					Palangre de fond	Serranidé, Congre, Rascasse
					Palangrotte	Mérou, Pagre, Sare
	<b>Boumerdes</b>	5	193	395	Palang De surf	Espadon, Tchoutche
					Lampostade	Bonite, Bogue, Saourel, Dorade,
					Ridfine (Trémail)	Mullidae, Sole, Sépia, Raie
					Palangre fondou	Mustel, Pagre, Mérou, Rascasse
	<b>Chlef</b>	3	54	166	Tremail	Mullidae (Rouget), Rascasse
					Palangre de fond	Badèche, Pagre
					Palongro	Requin, Raie, Espadon
					Mille mailles	Saourel, Sardine, Allache, Tchalba
	<b>Tipaza</b>	9	197	394	Bonitière	Bonite, Thon, Limon, Brochet
					Trémail	Mullidae, Seiche, Pagre, Pageot
					Palangre flottante	Espadon, Requin, Thon, Chien m
					Senne	Limon, Brochet, Saourel, Sardine
					Palangre de fond	Les Mérous, Murène
					Filet maillant dérivant	Sare, Limon, Tchalba
	<b>Tizi-Ouzou</b>	2	61	176	Bonitière	Bonite, Melva, Tchelba
					Trémail	Mullidae, Mustelle, Pagre
Palangre de fond					Mérou, Pagre, Mustelle	
Ridfine					Mullidae, Pagre	

<b>Somme Centre</b>		<b>25</b>	<b>662</b>	<b>1449</b>		
<b>Est</b>	<b>Annaba</b>	2	125	536	Palangre de fond	Mérou, Badèche, Sar
					Trémail	Sparidae, Sole
					Palangre flottant	Espadon, Pagre
	<b>Bejaia</b>	3	58	160	Petit senne	Sardine, Allache, Saurel
					Trémail	Mulidae, Merlon, Raie, Pageot
					Palangre de fond	Mérou, Merlon, Mustelles
					Bonitière	Bonite, Thon, Thonine
	<b>El Tarf</b>	1	41	94	Trémail	Sparidé, Mulidae, Chien de mer
					Filet mailant der	Limon, pagre, Mulidae
					Langoustine	Limon, Bonit, Chien de mer
	<b>Jijel</b>	4	113	280	Palangre de fond	Sparidé (Pageot, Pagre)
					palangre flottant	Espadon, Requin,
					Trémail	Mulidae, Merlu, Pageot
					ligne de traîne	Bonite, Limon
	<b>Skikda</b>	5	229	500	Bonitière	Bonite, Limon, Brochet
Mandrague					Chien de mer, Mérou, Pagre	
Chekifa					Brochet	
Palangre calée					Merlon, Mérou, Pageot	
Palangre dérivant					Espadon	
<b>Somme Est</b>		<b>15</b>	<b>566</b>	<b>1570</b>		
<b>Ouest</b>	<b>Ain Temouchent</b>	2	72	144	Trémail	Mullidae, Rascasse, Bazougue
					Palangre de fond	Pagre, Mérou, Rascasse
					Lampostade	Brochet, Bonite, Tchalba
					palang de surf	Espadon
	<b>Mostaganem</b>	9	124	368	Trémail	Mérou, Pageot, Rouget, Bazougue
					Senne coulissante	Sardine, Allache, Saurel
					Palangre Dérivant	Espadon, Bonite
	<b>Oran</b>	7	120	258	Palangre dérivant	Espadon, Requin, Thon, Chien m
					Trémail	Mullidae, Rascasse, Bazougue
					Palangre de fond	Mérou, Pagre
					petit sardinal	Sardine, Allache, Saurel
					Lamposta	Bonit, Bacorète,
	<b>Tlemcen</b>	5	102	223	Lamposta	Pageot, Dorade, Sare
Trémail					Mullidae (Rouget), Pageot, Merlu	
Palangrotte					Pageot, Sare	
<b>Somme Ouest</b>		<b>23</b>	<b>418</b>	<b>993</b>		
<b>Total général</b>		<b>64</b>	<b>1646</b>	<b>4012</b>		

Le nombre de barques est plus important dans la wilaya de Skikda avec un 229 barques localisées dans ces trois sites soit 14% du total national.



La wilaya de Tipaza dans la région du Nord est celle de Mostaganem à l'ouest comptent chacune 9 sites soit 14% du total des sites.



Les espèces les plus capturées par les pêcheurs dotés d'engins de pêche artisanale sont:

- Les Sparidés: Pageot, Bazoug, Pagne, Sar...
- Les Serranidés: Mérou, Badèche...
- Les Scombridés: Bonites a dos rayé, Bonite à ventre rayé, Milva, Bacorette, Thon rouge.
- Les Mullidaes: Rouget de vase et Rouget de roche.
- Les scorpinidae: Rascasse rouge et brun .
- Les carangidaes: Saourel, Limon

Le complément d'information concernant toutes les espèces ciblées et accessoires se trouve dans la banque de donnée en détail et par type d'engins.

Il est à note aussi que dans certains cas on trouve les mêmes espèces qui sont cibles par d'autres engins de pêches.

Généralement on retrouve des engins de pêche artisanale qui capturent les même espèces ciblées.

## 3.2 DESCRIPTION DES SITES

**Tableau 2: Repartition des sites de pêche artisanale**

<b>Regions</b>	<b>Wilaya</b>	<b>Ports</b>	<b>Plages ouvertes</b>	<b>Sites d'abris Aménagés</b>	<b>Sites d'abris Naturels</b>	<b>Total</b>
<b>Centre</b>	<b>Alger</b>	Alger El djamila Tamnfouste	Kaa-sour Sidi-ferdj	Rascasse		
	<b>Total</b>	<b>3</b>	<b>2</b>	<b>1</b>		<b>6</b>
	<b>Boumerdess</b>	Dellys Zemmouri	Aguiouaz Cap-djinet Sidi el medjni		El-kos	
	<b>Total</b>	<b>2</b>	<b>3</b>		<b>1</b>	<b>6</b>
	<b>Chlef</b>	Beni Haoua Tenes	El-marsa			
	<b>Total</b>	<b>2</b>	<b>1</b>			<b>3</b>
	<b>Tipaza</b>	Bouharoun Cherchell Gouraya Khemisti Tipaza	Fouka Sidi ghiles	Bou-ismail	Hadjret el nas	
	<b>Total</b>	<b>5</b>	<b>2</b>	<b>1</b>	<b>1</b>	<b>9</b>
	<b>Tizi-Ouzou</b>	Azeffoun Tigzirt				
<b>Total</b>	<b>2</b>					
<b>Somme Centre</b>		<b>14</b>	<b>8</b>	<b>2</b>	<b>2</b>	<b>26</b>
<b>Est</b>	<b>Annaba</b>	Annaba Chetaibi				
	<b>Total</b>	<b>2</b>				<b>2</b>
	<b>Bejaia</b>	Bejaia	Saket	Beni-ksila		
	<b>Total</b>	<b>1</b>	<b>1</b>	<b>1</b>		<b>3</b>
	<b>El Tarf</b>	El-kala				
	<b>Total</b>	<b>1</b>				<b>1</b>
	<b>Jijel</b>	Jijel Ziama Mansouria				
	<b>Total</b>	<b>2</b>			<b>2</b>	<b>4</b>
	<b>Skikda</b>	Collo La Marsa Stora	Cap de Fer R'mila			
<b>Total</b>	<b>3</b>	<b>2</b>				
<b>Somme Est</b>		<b>9</b>	<b>3</b>	<b>1</b>	<b>2</b>	<b>15</b>
<b>Ouest</b>	<b>Ain Temouchent</b>	Beni-saf Bouzedjar				
	<b>Total</b>	<b>2</b>				<b>2</b>
	<b>Mostaganem</b>	Mostaganem	Abdelmalek ramdan El-bahara Hadjadj Kharouba Oureah			

			Salamandre Sidi lakhdar Stidia			
<b>Total</b>	<b>1</b>	<b>8</b>				<b>9</b>
<b>Oran</b>	Arzew Mers El kbir Oran	Merset el hadjadj Kristel	Cap blanc	Cap Falcon		
<b>Total</b>	<b>3</b>	<b>2</b>	<b>1</b>	<b>1</b>		<b>7</b>
<b>Tlemcèn</b>	Ghazaouet Merset ben mhidi Honain	Bekhata Sidi Oucha				
<b>Total</b>	<b>3</b>	<b>2</b>				
<b>Somme Ouest</b>	<b>9</b>	<b>12</b>	<b>1</b>	<b>1</b>		<b>23</b>
<b>Total Général</b>	<b>32</b>	<b>23</b>	<b>4</b>	<b>5</b>		<b>64</b>

### 3.2.1 Les ports de pêches

Ces sites sont caractérisés par une forte concentration de toutes les flottilles confondues, parmi cette catégorie on trouve des ports mixtes (marchandise et pêches) auquel une partie est réservée à l'accostement des navires de pêches, et les ports spécifiques à la pêche. Ils sont de l'ordre de 32 soit 51% du total des sites recensés (64).

Ces ports sont dotés en général des infrastructures nécessaires l'appui de la production.



***Photo1 : Port mixte d'Alger***



*Photo 2 : Port de pêche de Beni Houa*

### 3.2.2 Sites de plages ouvertes

Ce sont des plages composées de sables fin et de sable grossier caractérisé par des points de débarquements des petits métiers. En été ces sites connaissent une activité importante d'estivants.

Ils sont à proximité des routes goudronnées près des villages et villes, rare ceux qui sont dotés de pistes mais carrossables.

Ces sites facilitent aux pêcheurs l'écoulement de leurs produits de pêches et l'entretien de leurs barques. Cette catégorie représente 36.5 % du total dont la plus forte concentration se situe à Mostaganem.



***Photo 3 : Plage d'échouage d'El Marsa***

### 3.2.3 Sites à abris aménagés

C'est des sites aménagés par la conception de digues en forme de ( T ) et de ( L ) pour briser les vagues de courants et permettre un dragage de la plage .

En régime de long terme ce genre de sites seront transformés en sites de plaisances et de pêche artisanale. Ils représentent 11% du total des sites.



***Photo 4 : Plage d'échouage de Bou Ismail***

### 3.2.4 Sites à abris naturels

Cette catégorie de sites se situe sous les petites falaises accessibles se trouvant entre les montagnes qui protègent les barques. Ils sont au nombre de 4 sites soit 10 % du total.

L' avantage c' est que les pêcheurs écoulent facilement leurs produits aux riverains et aux passagers qui viennent jusqu' au site de débarquement pour leur acheter la production.



*Photo 5 : Abris naturel d'El Kos*

### 3.3 ANALYSE DES ENGINES DE PECHE UTILISES

L'enquête réalisée dans ce cadre révèle une différence de métiers dans l' utilisation des engins relatifs à la pêche artisanale.

#### 3.3.1 Distribution des engins de pêche

Le recensement établi pour ces engins fait ressortir le nom local avec une codification qui lui convient en se referant à la classification internationale type des engins de pêches ( cf. Document technique sur les pêches FAO ref 222).

Les engins de pêches de la Méditerranée Algérienne sont identifiés au nombre de 19 représentés comme suit:

- Filets maillants et filets emmelants
  - Filets maillants cales 7.1.0
  - Filets maillants dérivants 7.2.0
  - Filets maillants fixes 7.4.0
  - Trémails 7.5.0
  - Trémails et filets maillants combines 7.6.0
  - Filets maillants non spécifiques 7.9.1
- Filets tournants
  - Sennes coulissantes 1.1.0
  - Sennes manœuvrées par une barque 1.1.1
  -
- Sennes
  - Sennes non spécifiées 2.9.0
- Pièges
  - Filets pièges fixes non couverts 8.1.0
  - Nasses (casiers) 8.2.0
- Lignes et hameçon
  - Lignes à main et lignes à cannes 9.1.0
  - Palangres 9.3.0
  - Palangres dérivantes 9.4.0
  - Palangres non spécifiées 9.5.0
  - Lignes de traîne 9.6.0
  - Hameçons et lignes non spécifiées 9.9.0
  - Engins de récolte
  - Engins de récoltes non spécifiques 1.1.9
- Divers
  - Lignes et épuisettes 20.0.0

Dans la région Centre toutes les wilayas comptent quatre métiers , les plus répandus sont dans les wilayas de Tizi ousou, Boumerdes, Alger, Chléf.

Dans la wilaya de Tipaza on trouve six engins de pêches plus rependus . Les sites de la région de l' Est compte cinq engins à Skikda, quatre à Bejaia et Jijel , et trois à Annaba et El tarf.

Les wilaya de l'Ouest comptent 5 engins de pêches les plus répandus sont localises à Oran , 4 à la wilaya d' Ain Témouchent et 3 engins à la wilaya de Mostaganem et Tlemcen.

### 3.3.2 Présentation des engins de pêches

La pêche artisanale en Algérie se caractérise par 19 engins de pêches recensés , dont la plupart se trouvent sur toute la cote avec des noms locales différents.

A l'Ouest c'est des noms extraits de l'Espagnole, à l'Est de l'Italien au Nord, ils utilisent les deux dénominations.

Dans la plupart des cas on trouve 3 à 5 engins de pêche qui sont pratiques par alternance sur une même barque à des périodes de pêches différentes dans l'année.

#### A. Métiers utilisant les filets:

##### i. Tremail

Cet engin se trouve pratiquement dans tous les sites , sauf à Skikda et Boumerdes. Il cible une diversité d'espèces, les sparidés, Dorade, Sar Basougue, Rouget, Pageot, Merlu. Les pêcheurs pratiquent ce métier pendant toute l'année.

##### ii. Filets maillants dérivants

Ces engins se trouvent dans les sites des wilayas d'El Tarf, Alger, Tipaza en dominance accentuées par rapport à d' autres wilayas. Cet engin cible les espèces tel que Limon, Bonite, Pageot, Bazougue, Sar, Pagne et Mullides.

##### iii. Lampostade

Elle est utilisée pendant une période de 6 mois par an, elle est très dominante dans les sites relevant des wilayas de:Ain Témouchent,Oran et Tlemcen a l' Ouest. Les espèces ciblées sont : Brochet, Tchalba, Bonite, Dorade,Sar, dans une profondeur allant de 4 à 40 m à structure rocheuse et sableuse.

##### iv. La senne tournante

La senne tournante est un engin conçu pour la capture des petits pélagiques , la sardine, limon, brochet et Saourel , elle est dominante à la wilaya de Tipaza et peu répandu dans les autres wilayas. La profondeur de pêche varie entre 10 a 50 m. Les barques utilisant ces engins sont d' une longueur de 7.80 m propulsées par un moteur de 45 CV ; la saison de pêche s'étale sur toute l'année

#### B. Les lignes et hameçons:

##### i. Palangrotte

Cet engin de pêche se caractérise par sa présence dans certains sites mais il est très important dans les débarcadères relevant des wilayas : D'Alger, et Chlef au centre et Tlemcen à l' Ouest.

Les espèces ciblées sont le Mérou, Sar, et le Thon dans des profondeurs de 20 à 200 m.

ii. Palangres:

- Palangres de fond.

Ce type d'engins est utilisé en majorité par les pêcheurs de toutes les wilayas et tous les sites, mais dominant dans la région de centre du pays, il cible les espèces démersales comme: le Congre, Mérou, Pagre, Mustelle, Raie, Rascasse. A une profondeur allant de 40 à 1000 m.

- Palangre de surface.

Cet engin est utilisé par les métiers ciblant essentiellement l'Espadon, Thon, Requin, pendant toute l'année en fonction des journées ouvrables pour la pêche dans des profondeurs allant de 60 m à 200 m. il est courant dans tous les sites.

C. Les lignes à main

i. Lignes à main à petites hameçons

Ce métier est pratiqué toute l'année jusqu'à une profondeur de 200 m; il cible les espèces de la famille des sparidés (Bogue, Sar, Pageot...), Murène Mérou. Dans des profondeurs allant jusqu'à 200 m dans des fonds rocheux, sableux, et vaseux.

ii. Ligne à main à grandes hameçons

Elles sont pratiquées généralement dans tous les sites et très répandues; Les espèces ciblées sont le Thon, Espadon et bacorète dans des profondeurs allant jusqu'à 120 m.

## IV DIVERS

### 4.1 Commercialisation des produits de la pêche:

Le circuit de commercialisation qui existe se diversifie selon les sites et régions. Les principaux circuits de commercialisation qui existent se présente comme suit:

1er Circuit:

La production des produits de la pêche est rendu par les mandataires qui se présentent aux retours des barques, pour vendre la production au mareyeurs sur le lieu de débarquement ; ces derniers la revendent aux distributeurs qui aussi l'écoulent aux consommateurs.



2ème Circuit:

Dans ce cas les pêcheurs vendent leurs productions aux mareyeurs . Le transport de ces produits se fait par voiture jusqu' au marché pour les vendre aux distributeurs ou c' est à ces derniers de venir la chercher dans les points de débarquements

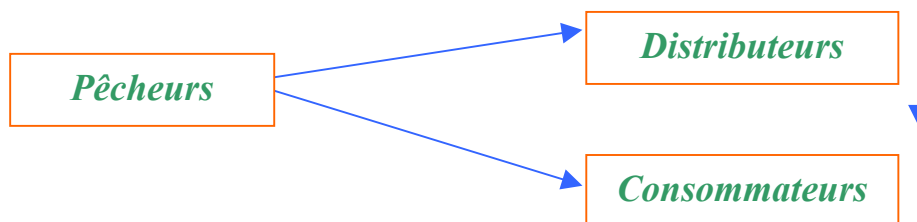


Ce circuit est fréquent chez certains pêcheurs des petits métiers mais en contre partie les mareyeurs garantissent leurs financements en cas de nécessité.

3ème Circuit:

Les pêcheurs vendent directement leurs captures aux consommateurs et /ou aux distributeurs qui eux même la spéculent.

Ce schéma est très courant dans les abris de pêches et plages d'échouages.



## V CONCLUSION

Ce programme rentre dans le cadre de la définition des pêcheries artisanales de la méditerranée mis en place lors de l'atelier qui s'est tenue à Malte (en Mars 1998) par COPEMED (Comité des pêches en Méditerranée).

Ce deuxième inventaire relatif à l'enquête de la pêche artisanale en Algérie a été décidé lors de la réunion du 24/09/2002 au siège du CNDPA de Bou-Ismaïl, regroupant les expert de la FAO/COPEMED, le DFRV du Ministère de la pêche et des ressources halieutiques, et le Directeur du CNDPA.

Cette situation nous a permis une mise à jour dans son exécution et sa clôture comme convenu et prévue pour le 31/12/2002, contrairement à d'autres pays Méditerranéens qui l'ont déjà finalisée.

La pêche artisanale en Algérie se définit par ces principales caractéristiques :

- L'activité est exercée dans les 64 sites recensés sous quatre types :
  - ✓ Les ports (mixtes et spécifiques).
  - ✓ Les sites de plages ouvertes.
  - ✓ Les sites à abris aménagés.
  - ✓ Les sites à abris naturels.
- Les engins de pêches utilisés sont de l'ordre de 19 répartis en grands groupes:
- Les filets, les engins à hameçons et les pièges.
- A travers tous les sites les pêcheurs pratiquent deux à cinq engins par barque en différentes périodes de l'année.
- Les engins de pêches aux palangres, en trémail, palangrottes, filets sont exercés presque sur tout le littoral Algérien par des petits métiers.
- La senne est utilisée sur des petits métiers d'une longueur variant de 7,80 à 9 m avec un équipage de 5 à 8 marins par barque.
- La création d'emplois de l'ordre de 4012 marins activant à bord de 1646 barques opérationnelles.
- Les espèces les plus capturées sont les Sparidés, les Serranidés, les Scombridés et les Carangidés.

La collecte des données statistiques et biologique est quasiment absente et elle est très importante pour l'aménagement de cette activité.

On souhaiterait qu'il y aurait une mise en œuvre et inscriptions de nouveaux programmes de courts, moyens et longs termes relatifs à l'orientation et à la maîtrise de la pêche artisanale en Méditerranée Algérienne.